














- Oznaczenia:**
-  projektowane granice pasa drogowego
 -  projektowane jezdnie z mas mineralno-asfaltowych
 -  projektowane jezdnie z kostki betonowej grubości 10 cm
 -  projektowane chodniki
 -  projektowane ścieżki rowerowe
 -  projektowane zjazdy publiczne
 -  projektowane zjazdy indywidualne
 -  projektowane tereny zielone
 -  projektowane drzewa
 -  linie rozgraniczające w/g mppz
 -  "Osów - Andersena", uchwała nr XXII/571/08
 -  "Warszewo - Duńska", uchwała nr XXI/561/08
 -  "Osów - Podbórzńska", uchwała nr IX/182/03

NAZWA I ADRES JEDNOSTKI PROJEKTOWANIA:	 TRASKO PRACOWNIA PROJEKTOWA ul. Karzeniowskiego 2/171, 70-211 Szczecin tel. 601 72 72 84, trasko@o2.pl	
NAZWA I ADRES ZAMAWIAJĄCEGO:	 Gmina Miasto Szczecin Urząd Miasta Szczecin pl. Armii Krajowej 1 70-456 Szczecin	
NAZWA ZADANIA:	Przebudowa ulic Andersena, Północnej i Wapiennej	
RODZAJ OPRACOWANIA:	Koncepcja	
NAZWA RYSUNKU:	Plan sytuacyjno-wysokościowy	
PROJEKTANT:	mgr inż. Wojciech Sobolewski upr. nr ZAP/0033/P000/13 w specjalności drogowej do projektowania bez ograniczeń	
DATA: 08 03 2016 r.	SKALA: 1:500	RYS. NR: 3
nr dokumentacji: 21-2015	Prawo autorskie zastrzeżone. Projekt ten jest chroniony prawem zgodnie z ustawą o prawie autorskim. Kopowanie, powielanie, odstępowanie i dokonywanie zmian bez zgody autora jest zabronione i podlega karze.	